Verlauf der Linie N42

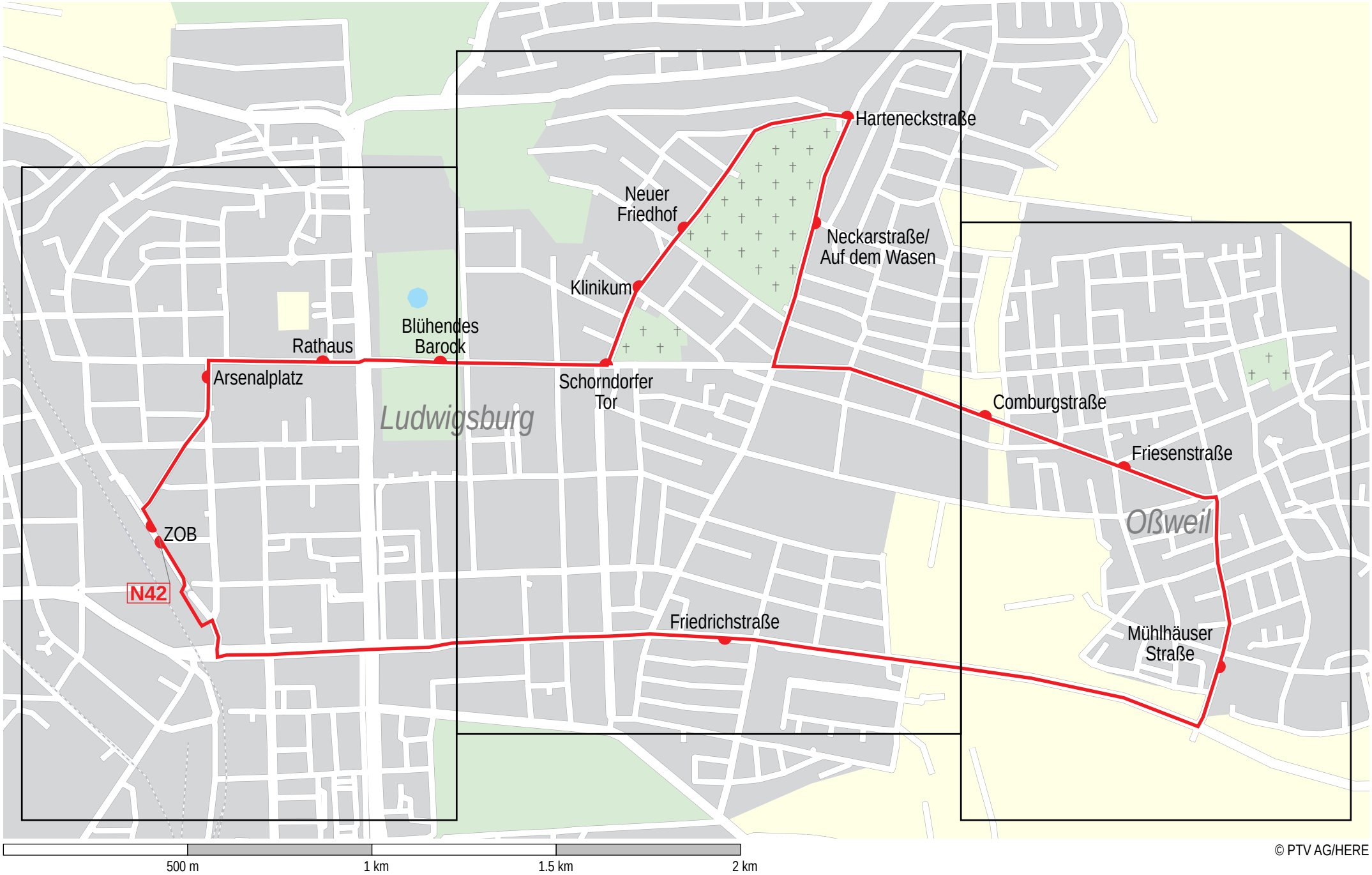

© PTV AG/HERE

Verlauf der Linie N42

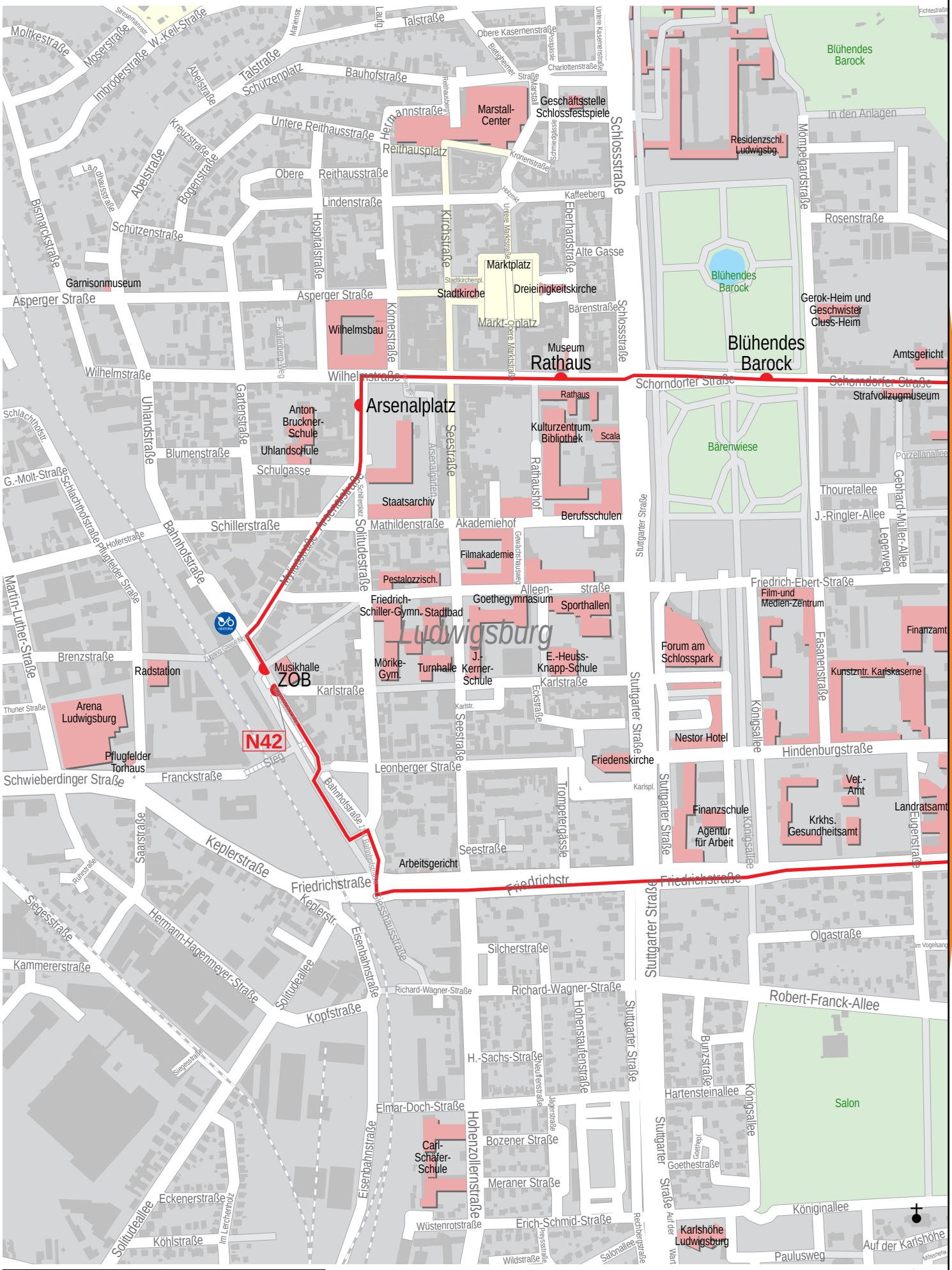
N42
ZOB
Musikhalle
Radstation
Arena Ludwigsburg
Pflugfelder Torhaus
Arsenalplatz
Anton-Bruckner-Schule
Uhlandschule
Wilhelmsbau
Rathaus
Museum
Marktplatz
Stadtkirche
Dreieinigkeitskirche
Marstall-Center
Geschäftsstelle Schlossfestspiele
Residenzschl. Ludwigsbg.
Blühendes Barock
Bärenwiese
Gerok-Heim und Geschwister Cluss-Heim
Amtsgericht
Strafvollzugmuseum
Kulturzentrum, Bibliothek
Scala
Staatsarchiv
Berufsschulen
Akademiehof
Filmakademie
Pestalozzisch.
Friedrich-Schiller-Gymn.
Stadtbad
Goethegymnasium
Sporthallen
Film- und Medien-Zentrum
Finanzamt
Forum am Schlosspark
Mörike-Gym.
Turnhalle
J.-Kerner-Schule
E.-Heuss-Knapp-Schule
Kunstntr. Karlskaserne
Nestor Hotel
Friedenskirche
Finanzschule
Agentur für Arbeit
Krkhs. Gesundheitsamt
Vet.-Amt
Landratsamt
Arbeitsgericht
Salon
Carl-Schäfer-Schule
Karlshöhe Ludwigsburg
Ludwigsburg
Garnisonmuseum
Schlossstraße
Schorndorfer Straße
Friedrichstraße
Stuttgarter Straße
Königsallee
Hindenburgstraße
Leonberger Straße
Karlstraße
Seestraße
Solitudestraße
Bahnhofstraße
Wilhelmstraße
Asperger Straße
Schillerstraße
Keplerstraße
Kopfstraße
Eisenbahnstraße
Hohenzollernstraße
Richard-Wagner-Straße
Robert-Franck-Allee
Olgastraße
Königinallee
Auf der Karlshöhe
Paulusweg
Wüstenrotstraße
Erich-Schmid-Straße
Meraner Straße
Bozener Straße
Elmar-Doch-Straße
H.-Sachs-Straße
Hartensteinallee
Goethestraße
Silcherstraße
Franckstraße
Schwieberdinger Straße
Brenzstraße
Thouretallee
J.-Ringler-Allee
Friedrich-Ebert-Straße
Mömpelgardstraße
Rosenstraße
In den Anlagen
Blühendes Barock
Kaffeeberg
Alte Gasse
Bärenstraße
Lindenstraße
Obere Reithausstraße
Untere Reithausstraße
Reithausplatz
Bauhofstraße
Talstraße
Schützenplatz
Moltkestraße
Mozerstraße
Imbröderstraße
W.-Keil-Straße
Abelstraße
Kreuzstraße
Bogenstraße
Schützenstraße
Bismarckstraße
Hospitalstraße
Kirchstraße
Eberhardstraße
Gartenstraße
Uhlandstraße
Blumenstraße
Schulgasse
Mathildenstraße
Pflugfelder Straße
Martin-Luther-Straße
Saarstraße
Siegesstraße
Kammererstraße
Hermann-Hagenmeyer-Straße
Solitudeallee
Eckenerstraße
Köhlstraße
Porzellanallee
Gebhard-Müller-Allee
Legerweg
Fasanenstraße
Eugenstraße
Bunzstraße
Siegestraße
Schlachthofstr.
G.-Molt-Straße
Schlachthofstraße
Hoferstraße
Thuner Straße
Ruhestraße
Karlstr.
Eckstraße
Karlspl.
Trommetergässle
Bahnhofstraße
Friedrichstr.
Kronenstraße
Kaffeeberg
Obere Kasernenstraße
Untere Kasernenstraße
Charlottenstraße
Fichtestraße
Lauf
Talstraße
Marienstr.
Siesemannstr.
Reithausberg
Marstall
Schmiedegässle
Hetzmkt.
Untere Marktstraße
Obere Marktstraße
Stadtkirchenpl.
Arsenalgarten
Schulplatz
Gewächshausweg
Alleen-straße
Im Vogelsang
Richard-Wagner-Straße
Hohenstaufenstraße
Neuffenstraße
Jägerstraße
Preysstraße
Wildstraße
Salonallee
Rechbergstraße
Auf der Wart
Im Lerchenholz
E.-Kalenberg-Weg
Zuffenh. Gleise Nr.
Bahnhofstraße
Siegestraße
Siegestraße
Siegest

Verlauf der Linie N42

125 m 250 m 375 m 500 m

© PTV AG/HERE

Verlauf der Linie N42

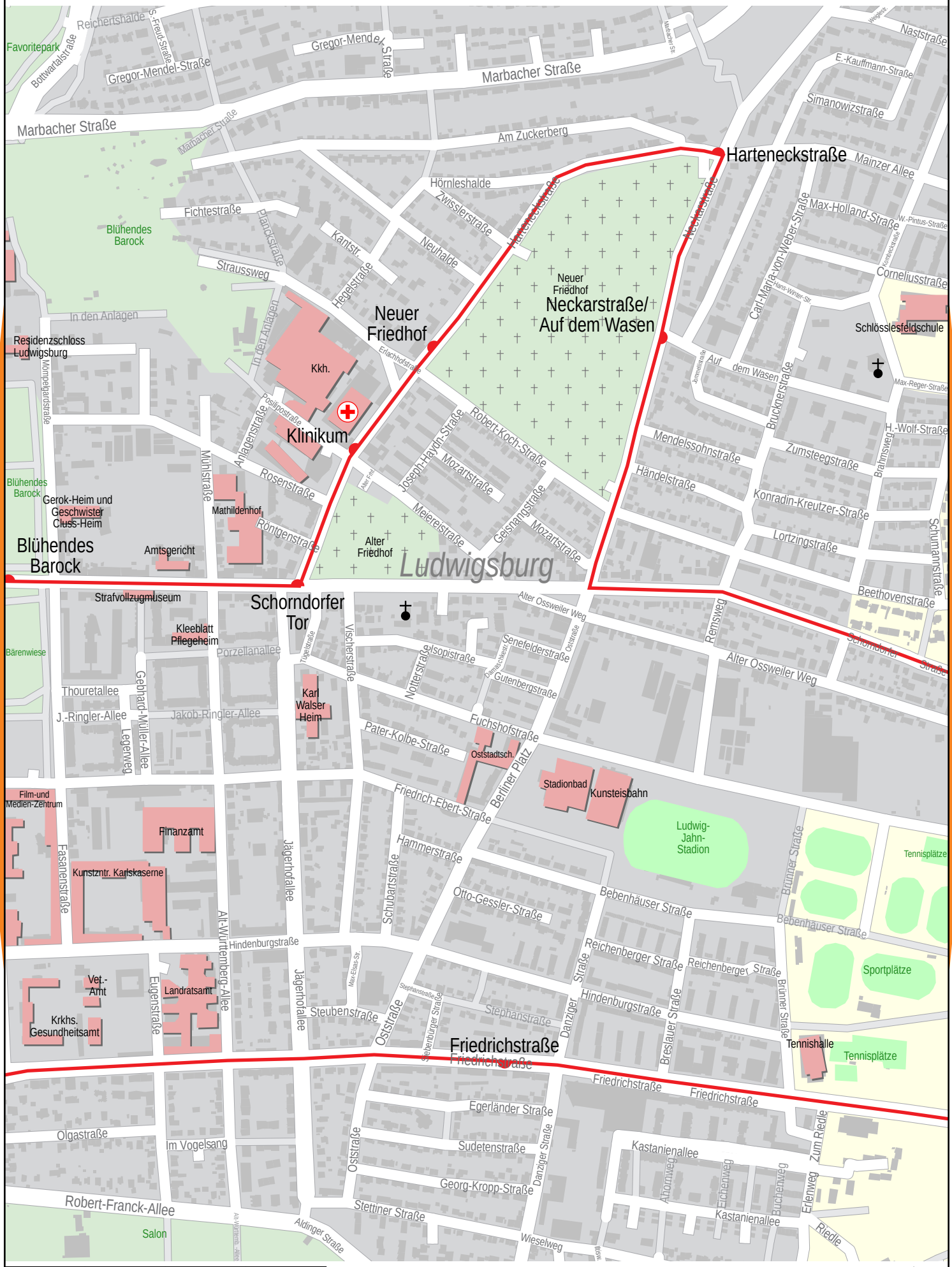

© PTV AG/HERE