Verlauf der Linie 435

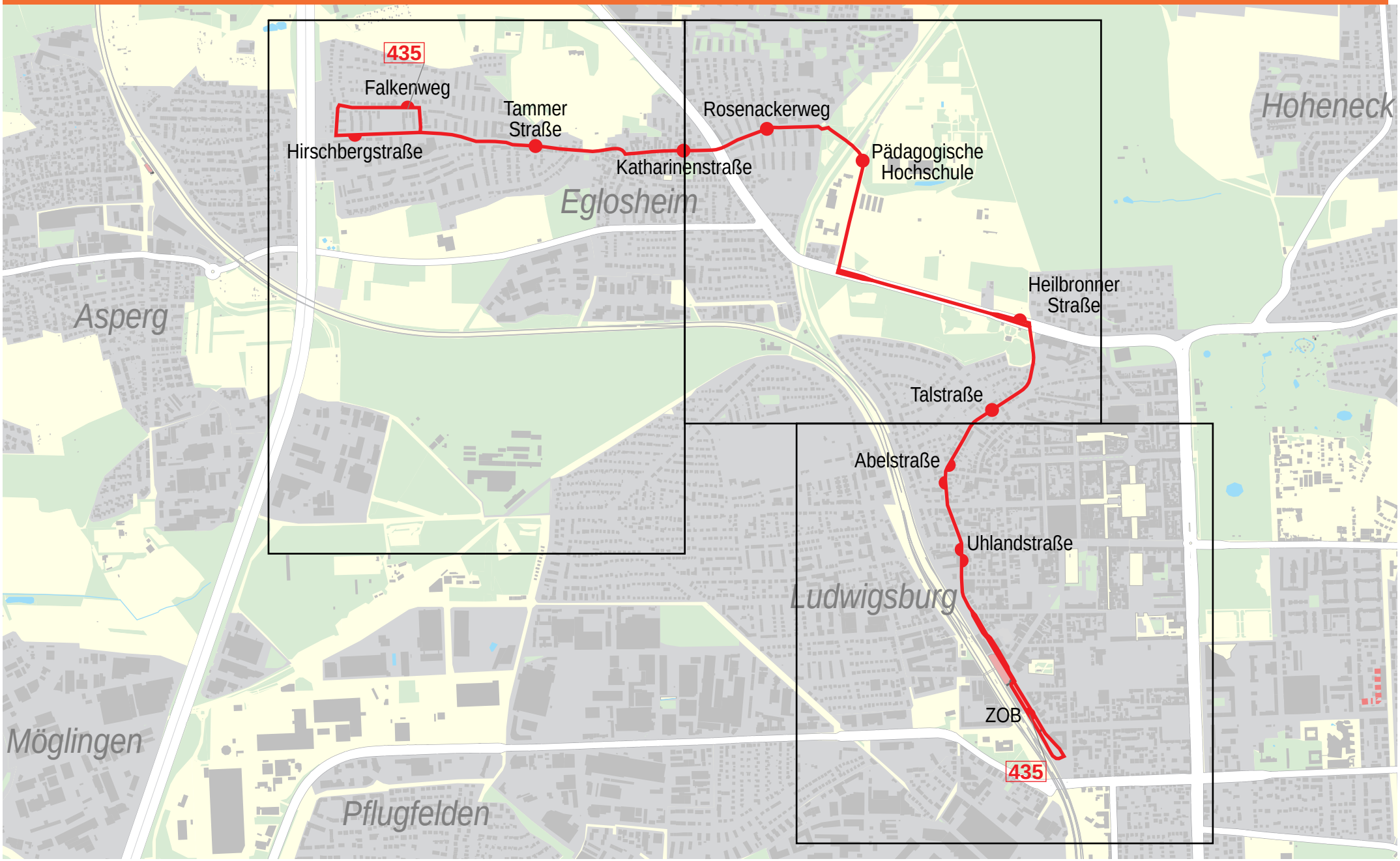

750 m 1.5 km 2.3 km 3 km

© OpenStreetMap-Mitwirkende

Verlauf der Linie 435

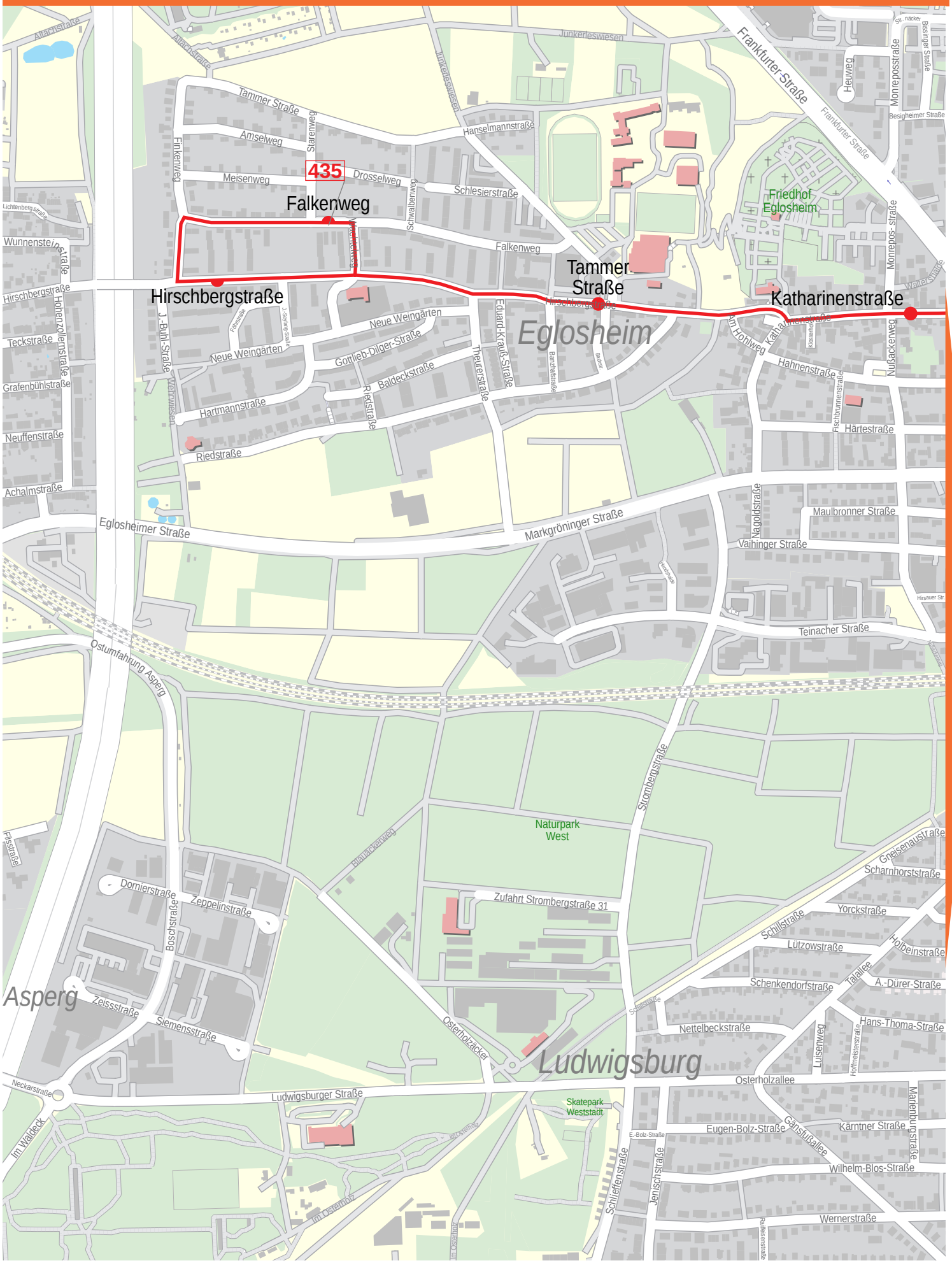

125 m 250 m 375 m 500 m

© OpenStreetMap-Mitwirkende

Verlauf der Linie 435

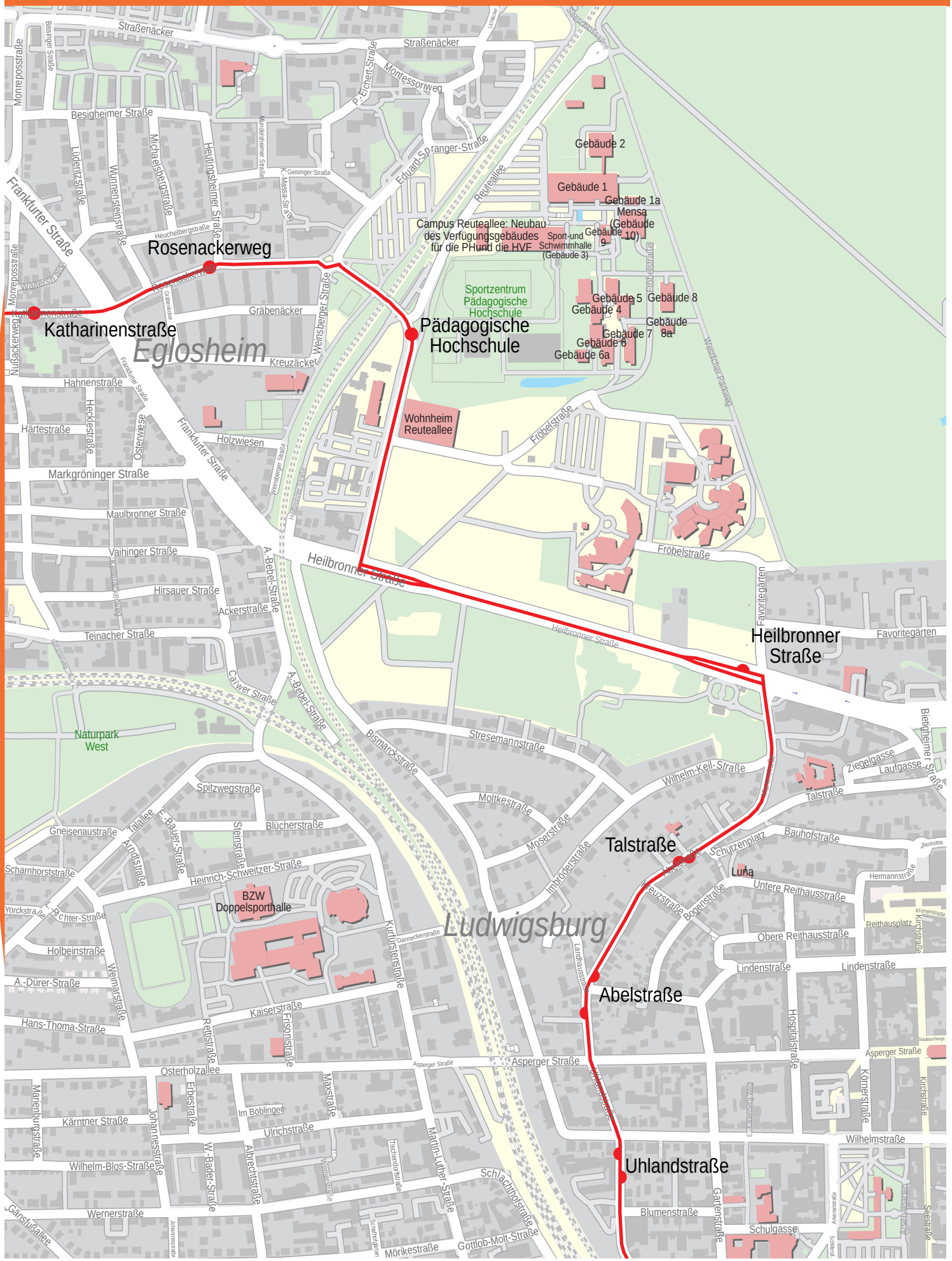
Rosenackerweg
Katharinenstraße
Eglosheim
Pädagogische Hochschule
Campus Reuteallee: Neubau des Verfügungsgebäudes für die PHund die HVF
Sportzentrum Pädagogische Hochschule
Gebäude 1
Gebäude 1a
Gebäude 2
Mensa (Gebäude 10)
Gebäude 9
Sport-und Schwimmhalle (Gebäude 3)
Gebäude 4
Gebäude 5
Gebäude 6
Gebäude 6a
Gebäude 7
Gebäude 8
Gebäude 8a
Wohnheim Reuteallee
Heilbronner Straße
Naturpark West
BZW Doppelsporthalle
Ludwigsburg
Talstraße
Abelstraße
Uhlandstraße
Luna
Frankfurter Straße
Reuteallee
Eduard-Spranger-Straße
Montessoriweg
Straßenäcker
Besigheimer Straße
Gräbenäcker
Kreuzäcker
Hahnenstraße
Holzwiesen
Markgröninger Straße
Maulbronner Straße
Vaihinger Straße
Hirsauer Straße
Ackerstraße
Teinacher Straße
Calwer Straße
Bismarckstraße
Stresemannstraße
Wilhelm-Keil-Straße
Moltkestraße
Mosestraße
Imbroderstraße
Schützenplatz
Bauhofstraße
Untere Reithausstraße
Obere Reithausstraße
Lindenstraße
Asperger Straße
Kaiserstraße
Osterholzallee
Kärntner Straße
Ulrichstraße
Wilhelm-Blos-Straße
Wernerstraße
Mörikestraße
Gottlob-Molt-Straße
Schlachthofstraße
Martin-Luther-Straße
Blumenstraße
Gartenstraße
Schulgasse
Wilhelmstraße
Kirchstraße
Körnerstraße
Hospitalstraße
Favoritegärten
Ziegelgasse
Laufgasse
Bietigheimer Straße
Talstraße
Hermannstraße
Reithausplatz
Holbeinstraße
A.-Dürer-Straße
Hans-Thoma-Straße
Weimarstraße
Scharnhorststraße
Gneisenaustraße
Spitzwegstraße
Blücherstraße
Heinrich-Schweitzer-Straße
Kurfürstenstraße
Danneckerstraße
Landhausstraße
Hauptstätter Straße
Westlicher Parkweg
Seestraße
Gänsfußallee
Mariensburgstraße
Johannesstraße
Albrechtstraße
W.-Bader-Straße
Erbestraße
Maxstraße
Im Böblinger
Rettstraße
Friesenstraße
Tischendorfstraße
Schernbergstraße
Nußackerweg
Monreposstraße
Besinger Straße
Luditzstraße
Wunnensteinstraße
Michaelsbergstraße
Heutingsheimer Straße
Heuchelbergstraße
Geisinger Straße
Wunderlsheimer Straße
K.-Massa-Straße
P.-Erchert-Straße
Weinsberger Straße
Hecklestraße
Osterwiese
Härtestraße
A.-Bebel-Straße
Talallee
E.-Baumer-Straße
Arndstraße
Steinstraße
Yorckstraße
L.-Pächter-Straße
Kronenstraße
Kirchstraße
Asperger Straße
Seestraße
Arsenalstraße
Schulstraße
Karlstraße
Eckenseestraße
Schwabstraße
Johannesstraße
Schernbergstraße
Wernerstraße
Tischendorfstraße
Albrechtstraße
Bauhofstr.
Stadtkirchenpl.
Stadtkirchenpl.
Kirchstraße
Kirchstraße
Kirchstraße

Verlauf der Linie 435

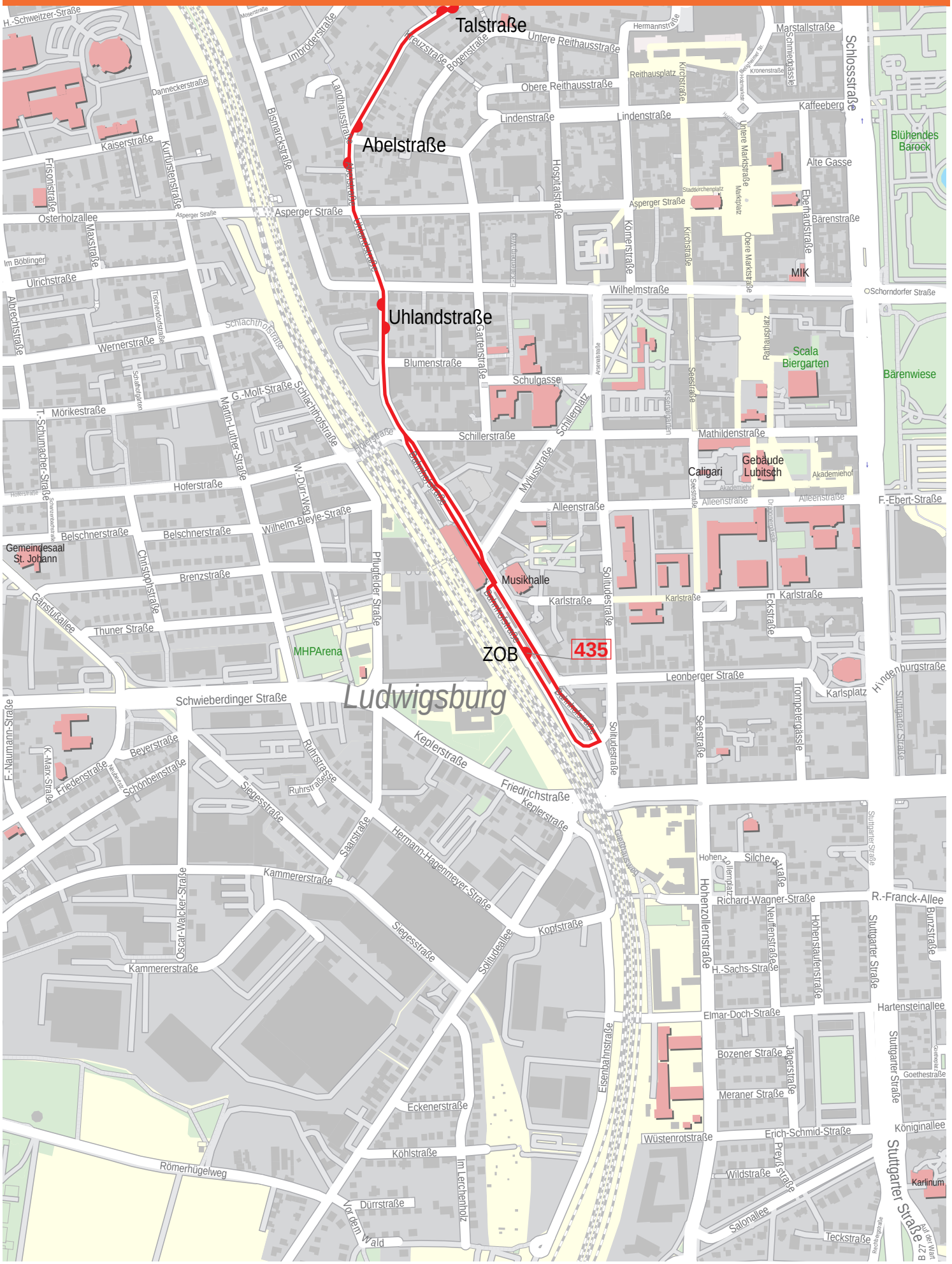

125 m 250 m 375 m 500 m

© OpenStreetMap-Mitwirkende